








**LEGENDA**

-  Limite amministrativo
- Ambiti di trasformazione (Fonte: variante PGT 2023)**
-  Ambiti di trasformazione
-  Aree assoggettate a piano attuativo
-  Zone di futuri interventi sulla rete viaria
- Classificazione stradale (D. Lgs. 285/92, art. 2)**
-  E - urbana di quartiere
-  F- locale
-  Tratti stradali con senso unico di percorrenza



Comune di  
**Viganò**  
Provincia di Lecco



Progetto  
**Piano urbano generale dei servizi del  
sottosuolo**  
L.R. n. 26 del 12-12-2003; R.R. n. 6 del 15-02-2010

Tavola  
**1**

|                                   |                       |
|-----------------------------------|-----------------------|
| Oggetto<br>Classificazione strade | Rif.<br>2022 516-136  |
|                                   | Data<br>novembre 2023 |
|                                   | Scala<br>1:5.000      |

|                      |                             |
|----------------------|-----------------------------|
| il progettista       | il responsabile del settore |
| _____                | _____                       |
| firmato digitalmente |                             |

